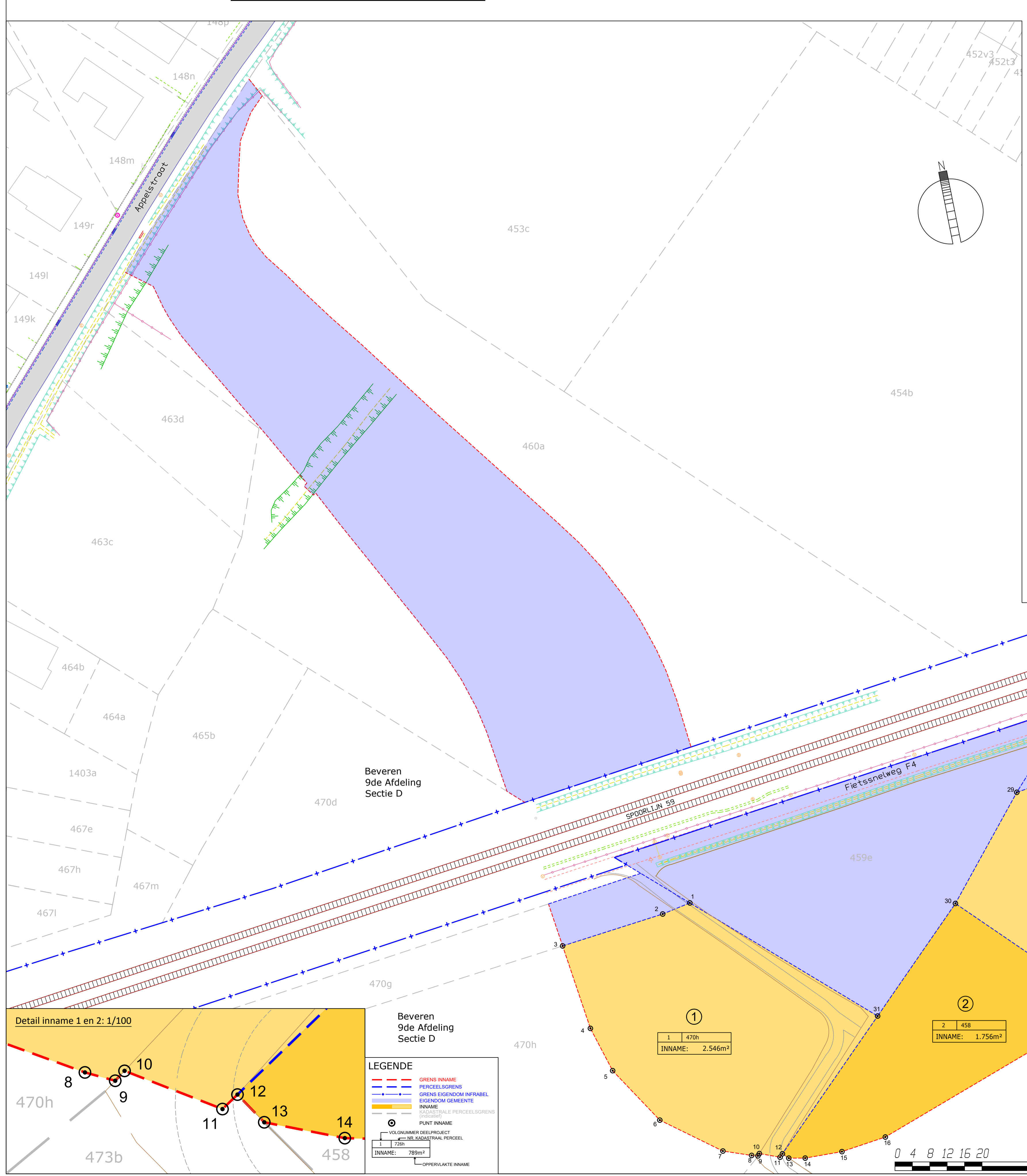


Beveren				ONTEIGENINGSTABEL								
Volgnummer inname	Afdeling	Sectie	Perceelnr	Capakey	Naam eigenaars	Adres eigenaars	Aard van het perceel	Stedenbouwkundige bestemming	Kadastrale oppervlakte (m²)	Oppervlakte inname (m²)	Omtrek inname (m)	Ontheffende instantie
1	9	D	470h	46016D0470/00H00			bouwland	agrarisch gebied	8641	2546	197,19	Gemeente Beveren, Gravenplein 8, 9120 Beveren
2	9	D	458	46016D0458/00_000			bouwland	agrarisch gebied	14690	1756	195,58	Gemeente Beveren, Gravenplein 8, 9120 Beveren
3	9	D	457d	46016D0457/00D000			bouwland	agrarisch gebied	12493	2414	184,67	Gemeente Beveren, Gravenplein 8, 9120 Beveren
4	9	D	455m4	46016D0455/00M004			bouwland	agrarisch gebied	5438	208	76,26	Gemeente Beveren, Gravenplein 8, 9120 Beveren



Coördinaten van de grenspunten			
PUNT	X	Y	BESCHRIJVING
1	143983.85	211138.55	niet gematerialiseerd
2	143977.23	211137.27	niet gematerialiseerd
3	143953.23	211134.59	niet gematerialiseerd
4	143955.78	211114.75	niet gematerialiseerd
5	143958.88	211104.21	niet gematerialiseerd
6	143967.28	211090.94	niet gematerialiseerd
7	143980.11	211081.12	niet gematerialiseerd
8	143986.40	211078.84	niet gematerialiseerd
9	143987.79	211078.45	niet gematerialiseerd
10	143988.22	211078.91	niet gematerialiseerd
11	143992.73	211077.15	niet gematerialiseerd
12	143993.42	211077.82	niet gematerialiseerd
13	143994.65	211076.54	niet gematerialiseerd
14	143998.35	211075.81	niet gematerialiseerd
15	144006.93	211075.62	niet gematerialiseerd
16	144017.37	211076.95	niet gematerialiseerd
17	144073.05	211096.45	niet gematerialiseerd
18	144082.54	211099.78	niet gematerialiseerd
19	144087.66	211101.99	niet gematerialiseerd
20	144093.44	211105.61	niet gematerialiseerd
21	144099.65	211111.08	niet gematerialiseerd
22	144106.02	211119.85	niet gematerialiseerd
23	144110.88	211133.52	niet gematerialiseerd
24	144110.88	211134.51	niet gematerialiseerd
25	144110.56	211148.72	niet gematerialiseerd
26	144118.39	211156.30	niet gematerialiseerd
27	144101.07	211154.16	niet gematerialiseerd
28	144093.09	211152.93	niet gematerialiseerd
29	144062.55	211148.75	niet gematerialiseerd
30	144043.70	211126.45	niet gematerialiseerd
31	144021.09	211104.58	niet gematerialiseerd

Grensinfo			
Van	Tot	Afstand (m)	Grensinfo
1	2	6.74	tabelplan der aan te kopen gronden infrabel - G1-059-05_2 dd. 13/12/2016
2	3	24.15	tabelplan der aan te kopen gronden infrabel - G1-059-05_2 dd. 13/12/2016
3	4	20.00	nieuwe grens
4	5	10.99	nieuwe grens
5	6	15.71	nieuwe grens
6	7	16.16	nieuwe grens
7	8	6.89	nieuwe grens
8	9	1.44	nieuwe grens
9	10	0.63	topografie (cultuurgrens) kadastrale meetschets (1986 - 4)
10	11	4.83	kadastrale meetschets (1986 - 4)
11	12	0.95	kadastrale meetschets (1986 - 4)
12	13	1.77	topografie (cultuurgrens) kadastrale meetschets (1986 - 4)
13	14	3.77	nieuwe grens
14	15	8.58	nieuwe grens
15	16	10.53	nieuwe grens
16	17	59.00	nieuwe grens
17	18	10.05	nieuwe grens
18	19	5.57	nieuwe grens
19	20	6.82	nieuwe grens
20	21	8.28	nieuwe grens
21	22	10.84	nieuwe grens
22	23	14.51	nieuwe grens
23	24	0.99	nieuwe grens
24	25	14.21	nieuwe grens
25	26	10.91	nieuwe grens
26	27	17.45	tabelplan der aan te kopen gronden infrabel - G1-059-05_2 dd. 13/12/2016
27	28	8.07	tabelplan der aan te kopen gronden infrabel - G1-059-05_2 dd. 13/12/2016
28	29	30.83	tabelplan der aan te kopen gronden infrabel - G1-059-05_2 dd. 13/12/2016
29	30	29.20	kadastrale meetschets (1986 - 4)
30	31	31.46	kadastrale meetschets (1986 - 4)
31	1	50.40	kadastrale meetschets (1986 - 4)

Lijn 59
KMP 12.880

BEIJER RAIL ENGINEERING

Bouwen van kunstwerken in de area North-East - Infrabel
TR 990212
 Perceel 5 : Melsele (OW11)

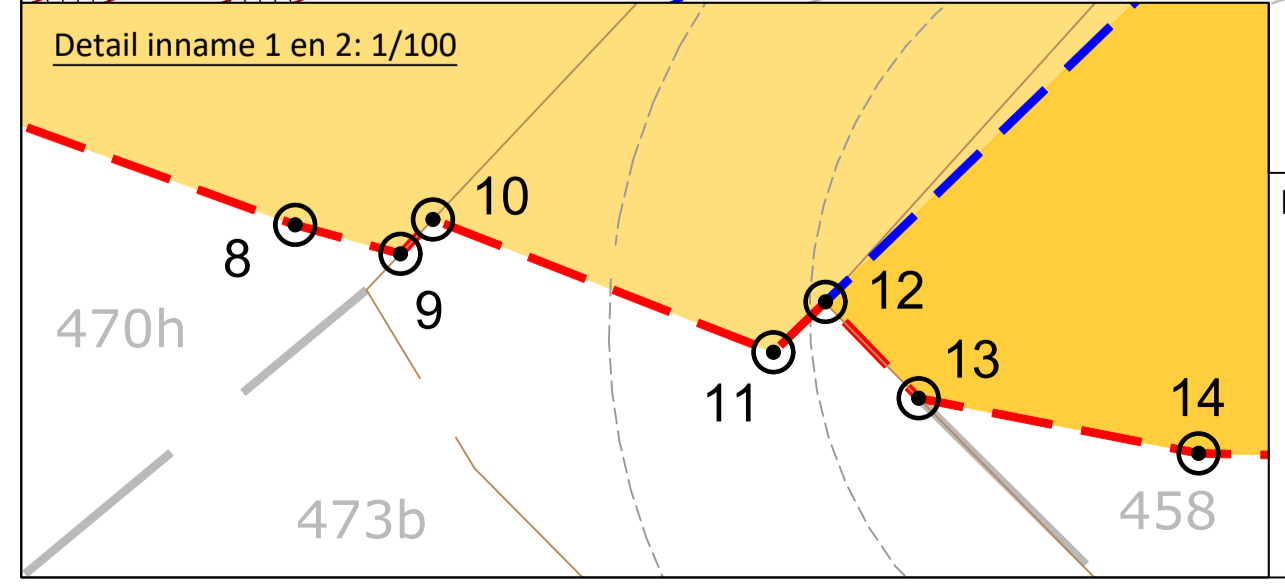
WEGENIS LIJN 59
GEMEENTE MELSELE
 Appelstraat

ONTEIGENINGSPLAN

afmetingen plan: 0,59m x 0,84m = 0,50m²
 Scha(b)l(en): 1/500, 1/100
 VOORONTWERP

RO_990_212_OW11_IN40301

STUDIE VERWEZENLIJK DOOR:		STATUS VAN HET PLAN	
Gekend: Eugen Barbu		2e uitgave	
Nagezien: Luc Ceulemans		DATUM	
Ontwerper: Ludovic Vancamp		05/06/2024	
Goedgekeurd:		In naam en voor rekening van INFRABEL	
Geverfieerd:		H. Maarten Mertens Project Engineer n.v. TUC RAIL s.a.	



Beveren 9de Afdeling Sectie D


LEGENDE

- GRENS INNAME
- PERCEELSGRENS
- GRENS EIGENDOM INFRABEL
- EIGENDOM GEMEENTE
- INNAME
- KADASTRALE PERCEELSGRENS
- PUNT INNAME
- VOLGNUMMER DEELPROJECT
- INNAME
- OPPERVLAKTE INNAME



In zijn ontwerpversie gezien en VOORLOPIG vastgesteld door de gemeenteraad in zitting van **24 juni 2024**.

de algemeen directeur,



Jo Van Duyse




de voorzitter,



Veerle Vincke

Het college van Burgemeester en Schepenen bevestigt dat het onderhavig plan zoals voorlopig vastgesteld op 24 juni 2024, ter inzage van het publiek op het gemeentehuis werd neergelegd van **10 juli 2024** tot en met **9 augustus 2024**.


de algemeen directeur,



Jo Van Duyse




de burgemeester,



Marc Van de Vijver

Gezien en DEFINITIEF vastgesteld door de gemeenteraad in zitting van **22 oktober 2024**.

de algemeen directeur,



Jo Van Duyse



de voorzitter,



Veerle Vincke
