



# Legende

 Grens RUP

Mogelijke planbaten

 groen -> bedrijvigheid

Mogelijke planschade

 wonen -> bedrijvigheid



erkend ruimtelijk planner

**Register van percelen waarop de  
regeling van planschade,  
planbaten, kapitaalschade of  
gebruikersschade van toepassing  
kan zijn**

RUP Garage De Keulenaar



RUP\_46003\_214\_00024\_00001

0 5 10 15 20m

Bron: gemeente Beveren + eigen verwerking


Opgemaakt: jan 2024

NOTA:


Dit plan werd opgemaakt op basis van grafische gegevens. De erin vermelde afmetingen en oppervlakten zijn derhalve slechts benaderend. Voor de uitvoering van dit plan zijn opmetingen ter plaatse noodzakelijk.

Het College van Burgemeester en Schepenen bevestigt dat de start- en procesnota van onderhavig plan in eerste publieke consultatie gelegd werden 8 november 2021 tot en met 7 januari 2022.

Er werd een participatiemoment (infomarkt) georganiseerd van 29 november 2021 tot en met 3 december 2021.


de algemeen directeur,  
  
Jo Van Duyse



de burgemeester,  
  
Marc Van de Vijver

---

In zijn ontwerpversie gezien en voorlopig vastgesteld door de gemeenteraad in zitting van 3 september 2024.

de algemeen directeur,  
  
Jo Van Duyse



de voorzitter,  
  
Veerle Vincke

---

Het College van Burgemeester en Schepenen bevestigt dat onderhavig plan in zijn ontwerpversie ter inzage van het publiek op het gemeentehuis werd neergelegd van ..... tot en met .....

de algemeen directeur,

de burgemeester,

Jo Van Duyse

Marc Van de Vijver

---

In zijn definitieve versie gezien en definitief vastgesteld door de gemeenteraad in zitting van .....

de algemeen directeur,

de voorzitter,

Jo Van Duyse

Veerle Vincke

---