







# Legende

-  Grens van het RUP
-  Bestemmingsgrens

## Art. 2: Zone voor bedrijvigheid

-  Zone voor bedrijvigheid
-  Toegangen (indicatief)
-  Achteruitbouwstrook (overdruk)

## Art. 3: Groenbuffer

-  Groenbuffer

NOTA:  
 Dit plan werd opgemaakt op basis van grafische gegevens.  
 De erin vermelde afmetingen en oppervlakten zijn derhalve  
 slechts benaderend. Voor de uitvoering van dit plan zijn  
 opmetingen ter plaatse noodzakelijk.

erkend ruimtelijk planner

## Grafisch plan

RUP Garage De Keulenaar




RUP\_46003\_214\_00024\_00001

0 5 10 20m


Bron: gemeente Beveren + eigen verwerking Opgemaakt: Jan 2024

Het College van Burgemeester en Schepenen bevestigt dat de start- en procesnota van onderhavig plan in eerste publieke consultatie gelegd werden 8 november 2021 tot en met 7 januari 2022.

Er werd een participatiemoment (infomarkt) georganiseerd van 29 november 2021 tot en met 3 december 2021.


de algemeen directeur,  
  
Jo Van Duyse



de burgemeester,  
  
Marc Van de Vijver

---

In zijn ontwerpversie gezien en voorlopig vastgesteld door de gemeenteraad in zitting van 3 september 2024.

de algemeen directeur,  
  
Jo Van Duyse



de voorzitter,  
  
Veerle Vincke

---

Het College van Burgemeester en Schepenen bevestigt dat onderhavig plan in zijn ontwerpversie ter inzage van het publiek op het gemeentehuis werd neergelegd van ..... tot en met .....

de algemeen directeur,

de burgemeester,

Jo Van Duyse

Marc Van de Vijver

---

In zijn definitieve versie gezien en definitief vastgesteld door de gemeenteraad in zitting van .....

de algemeen directeur,

de voorzitter,

Jo Van Duyse

Veerle Vincke

---